



**VALSTYBINĖS SAUGOMŲ TERITORIJŲ TARNYBA
PRIE APLINKOS MINISTERIJOS
DIREKTORIUS
ĮSAKYMAS**

**DĖL STEIGIAMO GERMANTO REGIONINIO PARKO PLANAVIMO SCHEMOS (RIBŲ
IR TVARKYMO PLANŲ) PLANAVIMO DARBŲ PROGRAMOS PATVIRTINIMO**

2024 m. d. Nr.
Vilnius

Vadovaudamasi Lietuvos Respublikos saugomų teritorijų įstatymo 28 straipsniu, Lietuvos Respublikos teritorijų planavimo įstatymo 30 straipsniu, Lietuvos Respublikos Vyriausybės 2024 m. sausio 3 d. nutarimu Nr. 26 „Dėl steigiamo Germanto regioninio parko planavimo schemos (ribų ir tvarkymo planų rengimo pradžios ir planavimo tikslų“, Saugomų teritorijų specialiųjų planų rengimo taisyklių, patvirtintų Lietuvos Respublikos aplinkos ir kultūros ministrų 2020 m. birželio 3 d. įsakymu Nr. D1-330/IV-706 „Dėl saugomų teritorijų specialiųjų planų rengimo taisyklių patvirtinimo“, 12 punktu, Valstybinės saugomų teritorijų tarnybos prie Aplinkos ministerijos nuostatų, patvirtintų Lietuvos Respublikos aplinkos ministro 2002 m. liepos 23 d. įsakymu Nr. 377 „Dėl Valstybinės saugomų teritorijų tarnybos prie Aplinkos ministerijos nuostatų patvirtinimo“, 10.2.1 punktu:

1. T v i r t i n u Planavimo darbų programą steigiamo Germanto regioninio parko planavimo schemai (ribų ir tvarkymo planams) rengti (pridedama).

2. P a v e d u

2.1. Kraštovaizdžio apsaugos skyriaus vedėjai Rasai Jankaitienei Teritorijų planavimo įstatymo bei kitų teisės aktų nustatyta tvarka koordinuoti steigiamo Germanto regioninio parko planavimo schemos (ribų ir tvarkymo planų) rengimo, viešinimo, derinimo, tvirtinimo eigą;

2.2. Kraštovaizdžio apsaugos skyriaus vyriausiajai specialistei Laimai Dabregaitei Teritorijų planavimo įstatymo bei kitų teisės aktų nustatyta tvarka organizuoti planavimo sąlygų Germanto regioninio parko planavimo schemai (ribų ir tvarkymo planų) rengti gavimą, informacijos, aktualios teritorijų planavimui, surinkimą, vykdyti Planavimo organizatoriaus funkcijas Lietuvos Respublikos teritorijų planavimo dokumentų rengimo ir teritorijų planavimo proceso valstybinės priežiūros informacinėje sistemoje.

Direktoriaus pavaduotoja

Rūta Lapinskienė

Parengė

PATVIRTINTA

Valstybinės saugomų teritorijų tarnybos
prie Aplinkos ministerijos direktoriaus
2024 m. d. įsakymu Nr. V-

GERMANTO REGIONINIO PARKO PLANAVIMO SCHEMOS (RIBŲ IR TVARKYMO PLANŲ) RENGIMO DARBŲ PROGRAMA

I SKYRIUS BENDROSIOS NUOSTATOS

1. Germanto regioninio parko (toliau – regioninis parkas) planavimo schemos (ribų ir tvarkymo planų) planavimo darbų programa nustato savivaldybės lygmens specialiojo teritorijų planavimo dokumento – regioninio parko planavimo schemos (ribų ir tvarkymo planų) (toliau – Planavimo schema) planavimo tikslus, uždavinius, rengimo užduotį ir reikalavimus.

2. Planavimo schema rengiama vadovaujantis Lietuvos Respublikos saugomų teritorijų įstatymu, Lietuvos Respublikos specialiųjų žemės naudojimo sąlygų įstatymu, Lietuvos Respublikos teritorijų planavimo įstatymu, Lietuvos Respublikos nekilnojamojo kultūros paveldo apsaugos įstatymu, Saugomų teritorijų specialiųjų planų rengimo taisyklėmis, Bendraisiais buveinių ar paukščių apsaugai svarbių teritorijų nuostatais, Visuomenės informavimo, konsultavimo ir dalyvavimo priimant sprendimus dėl teritorijų planavimo nuostatais ir kitais teisės aktais, susijusiais su specialiuoju saugomų teritorijų planavimu, veiklos reglamentavimu bei valstybės valdymo institucijų išduotomis planavimo sąlygomis, pagal sutarties su planų rengėjais techninėje užduotyje numatytus reikalavimus.

Planavimo schemą sudaro grafiškai (ribų plano ir tvarkymo plano brėžiniai) ir raštu išreikšti sprendiniai, aiškinamasis raštas ir planavimo procedūrų dokumentai. Aiškinamojo rašto struktūra ir brėžinių turinys prireikus gali būti keičiami arba tikslinami abipusiu planavimo organizatoriaus ir Planavimo schemos rengėjo susitarimu.

3. Teritorijų planavimo lygmuo ir rūšis – savivaldybės lygmuo, specialusis teritorijų planavimo dokumentas.

4. Visuomenės informavimo tvarka – bendroji.

5. Planuojama teritorija – preliminaros steigiamo regioninio parko ribos numatytos Lietuvos Respublikos teritorijos bendrajame plane. Preliminari planuojamos teritorijos ribų schema pridedama (1 priedas). Rengimo metu planuojamos teritorijos ribos gali keistis.

6. Planavimo schemos rengimo metu tyrimai ir (ar) galimybių studijos neatliekamos. Įvertinama visa turima teritorijos tyrimų medžiaga.

7. Strateginis pasekmių aplinkai vertinimas (toliau – SPAV) – atliekama atranka, kurią atlikus bus nuspręsta privaloma ar neprivaloma atlikti Planavimo schemos SPAV.

8. Teritorijos vystymo koncepcija nerengiama, nepriklausomas profesinis vertinimas neatliekamas.

9. Planavimo schemos sprendiniai galioja neterminuotai, arba tol, kol bus parengtas ir patvirtintas jų pakeičiantis atitinkamo lygmens teritorijų planavimo dokumentas.

II SKYRIUS TERITORIJŲ PLANAVIMO TIKSLAI UŽDAVINIAI

10. Planavimo tikslai nustatyti Lietuvos Respublikos Vyriausybės 2024 m. sausio 3 d. nutarimu Nr. 26 „Dėl steigiamo Germanto regioninio parko planavimo schemos (ribų ir tvarkymo planų) rengimo pradžios ir planavimo tikslų“.

11. Planavimo uždaviniai:

11.1. nustatyti steigiamo regioninio parko ir jo funkcinio prioriteto zonų bei buferinės apsaugos zonos ribas;

11.2. įvertinti planuojamai teritorijai galiojančius ir rengiamus teritorijų planavimo dokumentus ir jų projektus, gamtotvarkos planus, tikslines programas, tvarkymo programas, rūšių apsaugos veiksmų planus. Esant poreikiui, pateikti pasiūlymus bendrųjų ir detaliųjų planų sprendiniams keisti;

11.3. įvertinti miško ekosistemų, genetinių išteklių apsaugos bei miškų naudojimo reikalavimus ir miškotvarkos projektuose suprojektuotas veiklas;

11.4. nustatyti gamtos ir kraštovaizdžio apsaugos kryptis ir priemones: biologinės įvairovės ir buveinių apsaugos priemones (integruojamos priemonės iš gamtotvarkos planų, tikslinių programų, tvarkymo programų, rūšių veiksmų planų bei siūlomos naujos), negyvosios gamtos vertybių apsaugos ir tvarkymo priemonės, pažeistų gamtos kompleksų bei objektų atkūrimo priemonės, kt.;

11.5. nustatyti kultūros paveldo apsaugos kryptis ir priemones, planuojamoje teritorijoje esančių kultūros paveldo vietovių ir/ar kompleksinių kultūros paveldo objektų nekilnojamojo kultūros paveldo apsaugos ir veiklos plėtojimo paveldosaugos reikalavimus bei tvarkybos priemones, skirtas vietovės ar objekto vertingosioms savybėms apsaugoti ir tvarkyti bei kultūriniam kraštovaizdžiui ir visumos darnai ir (ar) dermei su gamtine aplinka išsaugoti, integruoti kultūros paveldo vietovių planavimo nuostatas ir reglamentus bei paveldosauginius reikalavimus;

11.6. pasiūlyti aplinkosaugos, miškų ir žemės ūkio plėtos kryptis bei priemones;

11.7. nustatyti žemės pagrindinės paskirties ir žemės naudmenų transformavimo poreikius ir keitimo sąlygas;

11.8. įvertinus lankytojų srautus ir dabartinius poreikius nustatyti rekreacinio naudojimo (pažintinio turizmo plėtos) sistemą, kurią sudaro nustatytos zonos ar vietos rekreacinių objektų statybai, pažintinio turizmo trasų, takų, regyklų sistema, kiti rekreacinės infrastruktūros objektai;

11.9. nustatyti teritorijas gyvenamųjų vietovių plėtrai, naujų statinių statybai, gyvenamųjų vietovių ir infrastruktūros plėtos kryptis ir priemones.

III SYRIUS PLANAVIMO PROCESO ETAPAI

12. Numatoma Planavimo schemos rengimo darbų eiga:

12.1. parengiamasis etapas, kurio metu paskelbiama visuomenės informavimo priemonėse ir Lietuvos Respublikos teritorijų planavimo dokumentų rengimo ir teritorijų planavimo proceso valstybinės priežiūros informacinės sistemoje (<http://www.tpdris.lt>) apie priimtą sprendimą dėl Planavimo schemos rengimo pradžios ir planavimo tikslų, nustatyta tvarka kreipiamasi į institucijas dėl teritorijų planavimo sąlygų, atliekama atranka dėl strateginio pasekmių aplinkai vertinimo.

12.2 rengimo etapas, kurį sudaro:

12.2.1. esamos būklės analizės stadija;

12.2.2. sprendinių konkretizavimo stadija – parengiamas Planavimo schemos projektas;

12.3. baigiamasis etapas, kurį sudaro:

12.3.1. teritorijų planavimo dokumento sprendinių viešinimo ir derinimo stadija – parengtos Planavimo schemos viešinimas, sprendinių derinimas su institucijomis,

prireikus organizuojamas papildomas viešinimas, ginčų nagrinėjimas teisės aktų nustatyta tvarka;

12.3.2. teritorijų planavimo dokumento tikrinimo stadija – Planavimo schemos projekto tikrinimas valstybinę teritorijų planavimo priežiūrą atliekančioje institucijoje;

12.3.3. teritorijų planavimo dokumento tvirtinimas ir registravimas Lietuvos Respublikos teritorijų planavimo dokumentų registre.

IV. SKYRIUS BAIGIAMOSIOS NUOSTATOS

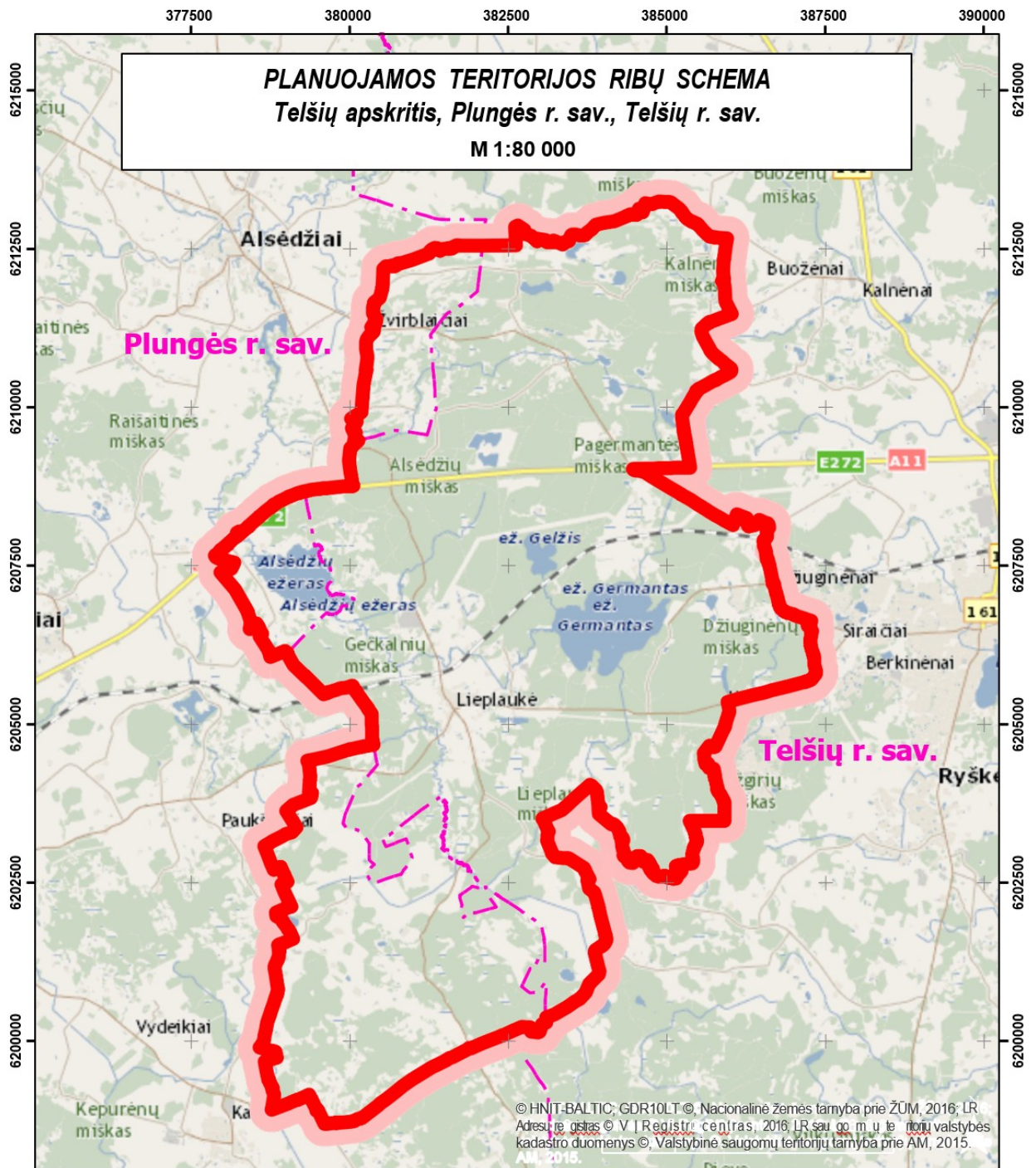
13. Pasiūlymų teikimo tvarka: pasiūlymai dėl Planavimo schemos sprendinių planavimo organizatoriui teikiami raštu ir (ar) Lietuvos Respublikos teritorijų planavimo dokumentų rengimo ir teritorijų planavimo proceso valstybinės priežiūros informacinėje sistemoje visą teritorijų planavimo dokumentų rengimo laiką iki viešo supažindinimo pabaigos. Pasibaigus viešinimo stadijai, pasiūlymai dėl Planavimo schemos sprendinių nepriimami.

14. Planavimo schemos rengėjas iki viešinimo pradžios organizuoja planavimo darbų pristatymą, tarpinius sprendinių aptarimus su institucijomis ir visuomene. Ne vėliau kaip 10 darbo dienų prieš sprendinių aptarimą bei viešinimą, sprendinius būtina aptarti su planavimo organizatoriumi.



15. Planavimo schemos pristatyme, tarpiniuose sprendinių aptarimuose su visuomene, suinteresuotomis institucijomis, rengiant atsakymus į pasiūlymus dėl Planavimo schemos sprendinių turi dalyvauti Planavimo schemos rengėjas.

16. Procedūrų dokumentai turi būti įforminti Teritorijų planavimo įstatymo ir jį įgyvendinančių teisės aktų nustatyta tvarka. Planavimo schemos sprendiniai turi būti suderinti su planavimo sąlygas išdavusiomis institucijomis ir gauta teigiama patikrinimo išvada valstybinę teritorijų planavimo priežiūrą atliekančioje institucijoje.

Planuojamos teritorijos ribų schema



Sutartiniai ženklai

-  Planuojama Germanto RP riba
-  Savivaldybių ribos

Kartografinis pagrindas:
ORT10LT © Nacionalinė žemės tarnyba prie žemės ūkio ministerijos, 2018 - 2020

Duomenys:
Lietuvos Respublikos saugomųjų teritorijų valstybės kadastras
© Valstybinė saugomųjų teritorijų tarnyba prie Aplinkos ministerijos, 2024

Nekilnojamojo turto kadastras
© VĮ Registrų centras, 2024

Koordinatų sistema: LKS94

 Valstybinė saugomųjų teritorijų tarnyba prie Aplinkos ministerijos

DETALŪS METADUOMENYS

Dokumento sudarytojas (-ai)	Valstybinė saugomų teritorijų tarnyba prie Aplinkos ministerijos 188724381, Antakalnio g. 25, LT-10312 Vilnius
Dokumento pavadinimas (antraštė)	DĖL STEIGIAMO GERMANTO REGIONINIO PARKO PLANAVIMO SCHEMOS (RIBŲ IR TVARKYMO PLANŲ) PLANAVIMO DARBŲ PROGRAMOS PATVIRTINIMO
Dokumento registracijos data ir numeris	2024-08-12 Nr. V-79
Dokumento gavimo data ir dokumento gavimo registracijos numeris	–
Dokumento specifikacijos identifikavimo žymuo	ADOC-V1.0
Parašo paskirtis	Pasirašymas
Parašą sukūrusio asmens vardas, pavardė ir pareigos	Rūta Lapinskienė, Direktorius pavaduotojas
Sertifikatas išduotas	RŪTA LAPINSKIENĖ LT
Parašo sukūrimo data ir laikas	2024-08-12 16:32:47 (GMT+03:00)
Parašo formatas	XAdES-T
Laiko žymoje nurodytas laikas	2024-08-12 16:33:13 (GMT+03:00)
Informacija apie sertifikavimo paslaugų teikėją	EID-SK 2016, AS Sertifitseerimiskeskus EE
Sertifikato galiojimo laikas	2022-11-30 18:07:43 – 2027-11-29 23:59:59
Informacija apie būdus, naudotus metaduomenų vientisumui užtikrinti	"Registravimas" paskirties metaduomenų vientisumas užtikrintas naudojant "RCSC IssuingCA, VI Registru centras - i.k. 124110246 LT" išduotą sertifikatą "DBSIS, Informatikos ir ryšių departamentas prie Lietuvos Respublikos vidaus reikalų ministerijos, į.k.188774822 LT", sertifikatas galioja nuo 2022-05-19 16:48:06 iki 2025-05-18 16:48:06
Pagrindinio dokumento priedų skaičius	–
Pagrindinio dokumento priedamų dokumentų skaičius	–
Priedamo dokumento sudarytojas (-ai)	–
Priedamo dokumento pavadinimas (antraštė)	–
Priedamo dokumento registracijos data ir numeris	–
Programinės įrangos, kuria naudojantis sudarytas elektroninis dokumentas, pavadinimas	DBSIS, versija 3.5.77.2
Informacija apie elektroninio dokumento ir elektroninio (-ių) parašo (-ų) tikrinimą (tikrinimo data)	Atitinka specifikacijos keliamus reikalavimus. Visi dokumente esantys elektroniniai parašai galioja (2024-08-12 17:19:58)
Paieškos nuoroda	–
Papildomi metaduomenys	Nuorašą suformavo 2024-08-12 17:19:59 DBSIS



**VALSTYBINĖS SAUGOMŲ TERITORIJŲ TARNYBOS
PRIE APLINKOS MINISTERIJOS
DIREKTORIUS**

**DĖL VALSTYBINĖS SAUGOMŲ TERITORIJŲ TARNYBOS PRIE APLINKOS
MINISTERIJOS DIREKTORIAUS 2024 M. RUGPJŪČIO 12 D. ĮSAKYMO NR. V-79
„DĖL STEIGIAMO GERMANTO REGIONINIO PARKO PLANAVIMO SCHEMOS (RIBŲ
IR TVARKYMO PLANŲ) PLANAVIMO DARBŲ PROGRAMOS PATVIRTINIMO“
PAKEITIMO**

2024 m. lapkričio 28 d. Nr. V – 113

Vilnius

Vadovaudamasi Lietuvos Respublikos saugomų teritorijų įstatymo 28 straipsniu, Lietuvos Respublikos teritorijų planavimo įstatymo 30 straipsnio 4 dalimi, Saugomų teritorijų specialiųjų planų rengimo taisyklių, patvirtintų Lietuvos Respublikos aplinkos ministro ir Lietuvos Respublikos kultūros ministro 2020 m. birželio 3 d. įsakymu Nr. D1-330/IV-706 „Dėl saugomų teritorijų specialiųjų planų rengimo taisyklių patvirtinimo“, 12.1 punktu,

p a k e i č i u Planavimo darbų programos priedą – Planuojamos teritorijos ribų schemą, patvirtintą Valstybinės saugomų teritorijų tarnybos prie Aplinkos ministerijos direktoriaus 2024 m. rugpjūčio 12 d. įsakymu Nr. V-79 „Dėl steigiamo Germanto regioninio parko planavimo schemos (ribų ir tvarkymo planų) planavimo darbų programos patvirtinimo“, ir išdėstau nauja redakcija (pridedama).

Direktorė

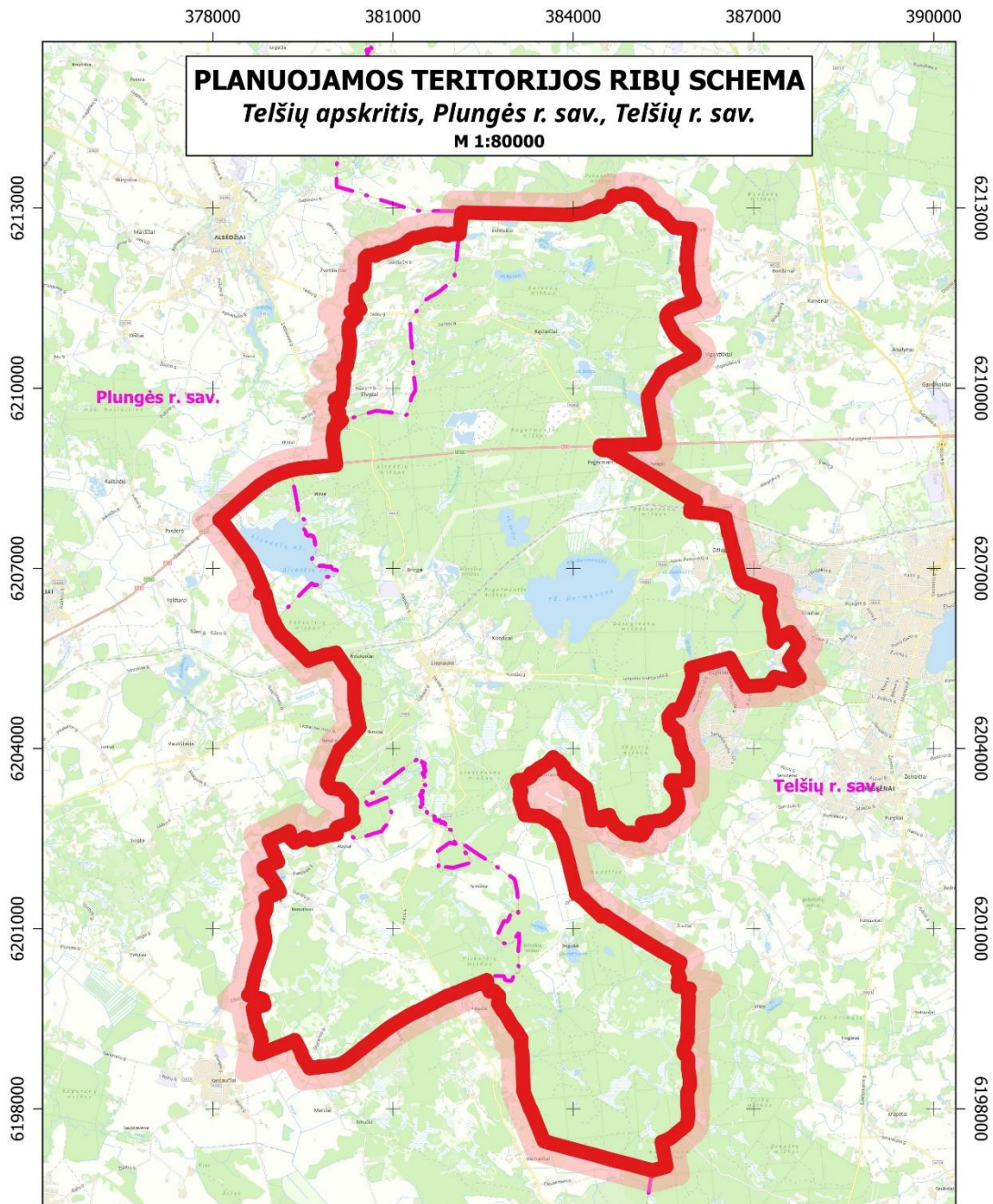
Agnė Jasinavičiūtė

Parengė

Laima Dabregaitė

PATVIRTINTA
Valstybinės saugomų teritorijų tarnybos prie
Aplinkos ministerijos direktoriaus
2024 m. rugpjūčio 12 d. įsakymu Nr. V-79
(2024 m. lapkričio 28 d. įsakymo Nr. 113 redakcija)

Planuojamos teritorijos ribų schema



Sutartiniai ženklai

-  **Planuojama Germanto RP riba**
-  **Savivaldybių ribos**

Kartografinis pagrindas:
Lietuvos erdvinės informacijos portalo pagrindinis žemėlapis
© VŠĮ Statybos sektoriaus vystymo agentūra, 2024

Duomenys:
Lietuvos Respublikos saugomų teritorijų valstybės kadastras
© Valstybinė saugomų teritorijų tarnyba prie Aplinkos ministerijos, 2024

Nekilnojamojo turto kadastras
© VĮ Registrų centras, 2024

Koordinatų sistema: LKS94

 Valstybinė saugomų teritorijų tarnyba prie Aplinkos ministerijos